

- **Actualités des découvertes archéologiques - reportages vidéo** : page 4
- **Affiches numérisées "Le développement durable, pourquoi ?", 2006** : page 6
- **Archives anciennes : Saint-Brieuc (Côtes-d'Armor), 1559-1797** : page 8
- **Archives généalogiques parisiennes, XVIIIe-XIXe siècle** : page 10
- **Archives notariales : Corrèze, XVe-XXe siècles** : page 11
- **Bibliothèque numérique de l'Agence universitaire de la francophonie (AUF)** : page 12
- **Cahiers des capitations: Cannes (Alpes-Maritimes)** : page 14
- **Colloques internationaux sur l'archéologie - enregistrements audiovisuels** : page 15
- **Contrats d'engagement : Charente-Maritime, 1606-1751** : page 17
- **Dénombrements de population : Haute-Corse, 1831-1936** : page 18
- **Dénombrements de population : Haute-Savoie, 1860-1940** : page 19
- **Dossiers de l'Inventaire départemental de Saône-et-Loire** : page 20
- **Dossiers multimédias de l'INRAP** : page 21
- **Etat-civil : Corse du Sud, 1903-1936** : page 22
- **Etat-civil : Gironde, 1576-1935** : page 23
- **Etat-civil : Indre-et-Loire, 1793-1950** : page 24
- **Fiches individuelles des étrangers : Loire, 1892-1940** : page 25
- **Fonds Madagascar (XIXe - XXe siècle)** : page 26
- **Fonds photographique Robert et Marius Robert (72 Fi)** : page 27
- **Les étrangers en France : guide des sources d'archives publiques et privées** : page 29
- **Les sciences de l'archéologie - films** : page 30
- **Listes électorales : Ain (Rhône-Alpes) , 1890 - 1939** : page 32
- **Listes électorales : Brest, Saint-Marc, Lambézellec, Saint-Pierre Quilbignon,**

- 1880-1974** : page 34
- **Listes électorales : Vitry-sur-Seine (Val-de-Marne), 1893-1945** : page 35
 - **Listes nominatives de dénombrement de la population : Loire, 1841-1975** : page 36
 - **Monographies communales du département de la Somme, fin XIXe - début XXe siècle** : page 37
 - **Recensement de la population : Ain, 1836-1975** : page 39
 - **Recensement de la population : Allier, 1836-1900** : page 41
 - **Recensement de la population : Angers (Maine-et-Loire), 1769** : page 42
 - **Recensement de la population : Aude, 1836-1906** : page 43
 - **Recensement de la population : Bas-Rhin (1819-1866)** : page 44
 - **Recensement de la population : Bouches-du-Rhône (1836-1968)** : page 45
 - **Recensement de la population : Calvados XIXe-XXe** : page 47
 - **Recensement de la population : Cantal, 1851-1936** : page 49
 - **Recensement de la population : Cher, 1861-1936** : page 50
 - **Recensement de la population : Dijon (Côte d'Or), 1791-XXe siècle** : page 51
 - **Recensement de la population : Dunkerque (Nord), 1772** : page 52
 - **Recensement de la population : Eure, 1891-1968** : page 53
 - **Recensement de la population : Eure-et-Loir, 1818-1901** : page 54
 - **Recensement de la population : Hérault, 1831-1936** : page 55
 - **Recensement de la population: Hyères (Var), 1831-1962** : page 57
 - **Recensement de la population : Indre-et-Loire, 1836-1931** : page 58
 - **Recensement de la population : Loir-et-Cher, 1807-1928** : page 60
 - **Recensement de la population : Mayenne, 1831-1936** : page 61
 - **Recensement de la population : Meuse (1836-1975)** : page 62

- **Recensement de la population : Nièvre, 1820-1975** : page 63
- **Recensement de la population : Nord, 1906** : page 64
- **Recensement de la population : Oise, XIXe-XXe siècle** : page 65
- **Recensement de la population : Pas-de-Calais, 1815-1954** : page 66
- **Recensement de la population : Pau (Pyrénées-Atlantiques), 1790-1954** : page 67

Actualités des découvertes archéologiques - reportages vidéo

Reportages de 3 à 8 minutes sur des fouilles archéologiques réalisés par l'Inrap.

Les quelques 2000 chantiers d'archéologie préventive, en nombre croissant, qui s'ouvrent chaque année ont révolutionné nos connaissances. Grâce à eux, l'archéologie a changé d'échelle. Désormais, un campement préhistorique sera étudié dans sa totalité, sur plusieurs hectares. En ouvrant des "fenêtres" continues sur plusieurs dizaines d'hectares, les archéologues reconstituent l'histoire d'un paysage au long des millénaires. Ce ne sont pas toujours les monuments en pierre qui nous apportent les connaissances les plus précieuses sur les sociétés anciennes, mais souvent des traces à peine perceptibles. Toutes les informations recueillies sont mises en forme (dessinées, photographiées, décomptées, traitées sur ordinateur, etc.) classées et comparées, avec le concours de nombreuses disciplines scientifiques.

Ainsi, la convergence de tous les moyens actuellement connus pour observer notre sol et son contenu permet désormais de définir l'archéologie comme l'étude des sociétés humaines à travers leurs traces matérielles.

- **La collection en ligne**
- **Institution** : Institut national de recherches archéologiques préventives
- **Site(s) internet, cd, dvd** : Site internet de l'Inrap

Sujet : Archéologie | Architecture | Démographie | Ethnologie | Géographie | Histoire | Objet mobilier | Patrimoine rural | Paysage | Religion | Science et technique

Type de document ou d'œuvre : Documentation scientifique | Enregistrement sonore | Film | Site archéologique | Vidéo

Période : Paléolithique | Mésolithique | Néolithique | Age du bronze | Age du fer | Antiquité | Moyen Age (476-1492) | Temps Modernes (1492-1789) | Époque contemporaine (1789 –20..)

Couverture géographique : France entière | Europe entière | Afrique du Nord | Afrique sub-saharienne | Proche-Orient | Océanie

Langue : français

État du projet

Fonds en cours de numérisation

Condition de diffusion

Le fonds appartient à l'État

Financement

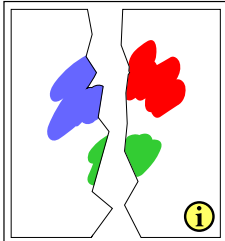
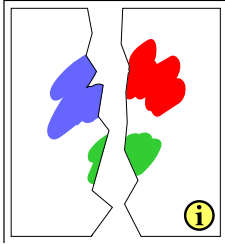
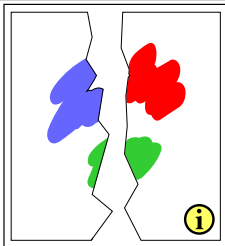
Interne

Informations techniques

Modalité de la numérisation : Directe

Types de documents numériques : Image animée. Ressources interactives. Son. Texte OCR. Texte (image) (Flash, HTML, PDF, XML)

	Mission archéologique à Lalibela © Inrap
--	---



Deux tombes à char dans l'Oise
© Sylvain Thouvenot, Inrap / Sylvain Thouvenot

Paris et les derniers chasseurs-cueilleurs
© Denis Gliksman, Inrap / Denis Gliksman

Affiches numérisées "Le développement durable, pourquoi ?", 2006

Exposition pédagogique, en partenariat avec le ministère de l'éducation nationale, de l'enseignement supérieur et de la recherche, présentée dans 50 000 écoles, collèges et lycées « Le développement durable, pourquoi ? » : affiches illustrées par des photographies de Yann Arthus-Bertrand.

➤ **La collection en ligne**

- **Institution** : Ministère de l'écologie, de l'énergie, du développement durable et de l'aménagement du territoire
- **Site(s) internet, cd, dvd** : Site internet du Ministère de l'écologie et du développement durable

Sujet : Démographie | Economie | Urbanisme

Type de document ou d'œuvre : Affiche

Période : Époque contemporaine (1789 –20..)

Siècle : 20e siècle

Couverture géographique : Monde entier

Langue : français

Nombre d'images :

24

État du projet

Fonds numérisé

Année de dépôt du projet

2006

Année de fin du projet

2007

Condition de diffusion

Droits de reproduction réservés. Don aux Archives nationales

Le fonds appartient à l'État

Modalité d'accès

Site Internet

Financement

ministère de l'écologie et du développement durable (budget de fonctionnement)

Informations techniques

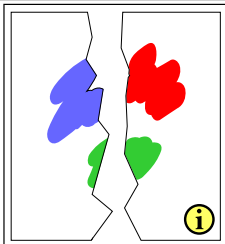
Modalité de la numérisation : Directe

Types de documents numériques : Image fixe (JPEG/JFIF)

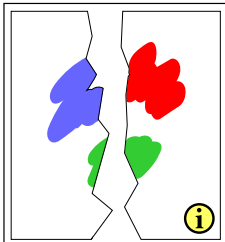
Protection numérique : Mention insérée dans l'image : © Tous droits réservés

Base de données associée

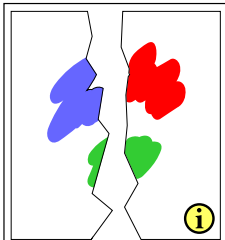
répertoire détaillé des Archives nationales: affiches numérisées "Le développement durable, pourquoi ?", 2006 avec lien vers les 24 affiches numérisées



Protéger la vie marine
© / Yann Arthus-Bertrand



Le climat change
© / Yann Arthus-Bertrand



Vivre ensemble 6,5 milliards d'hommes
© / Yann Arthus-Bertrand

Archives anciennes : Saint-Brieuc (Côtes-d'Armor), 1559-1797

Cette collection est composée de l'ensemble des archives publiques de la ville de Saint-Brieuc, de 1559 à 1797 et comprend la série des délibérations de la communauté de ville de 1605 à 1790, les documents en rapport avec les travaux du port du Légué au 18e siècle, les impôts et les comptes de la ville, etc.

- **La collection en ligne**
- **Institution** : Archives municipales de Saint-Brieuc
- **Site(s) internet, cd, dvd** : Site Internet des Archives municipales de Saint-Brieuc

Sujet : Architecture | Démographie | Droit | Economie | Histoire | Histoire locale | Médecine – Pharmacie | Religion | Science politique | Urbanisme

Type de document ou d'œuvre : Correspondance | Manuscrit | Registre d'imposition | Registre de délibérations | Sceau

Période : Temps Modernes (1492-1789)

Siècle : 16e siècle | 17e siècle | 18e siècle

Couverture géographique : France entière | Bretagne | Côtes-d'Armor | Belgique | Royaume-Uni | Suède | Amérique du Nord | Afrique du Nord | Afrique sub-saharienne

Langue : français

État du projet

Fonds numérisé

Année de dépôt du projet

2012

Année de fin du projet

2012

Condition de diffusion

Libre de droit

Modalité d'accès

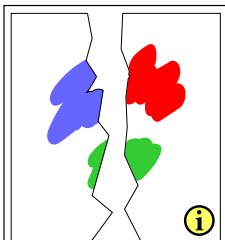
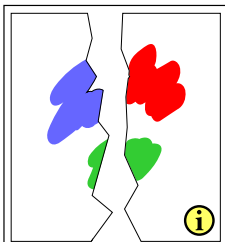
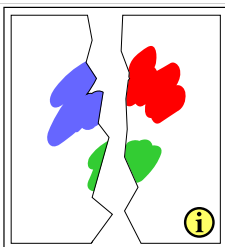
Impressions d'images numériques
Consultation locale du fonds numérisé

Financement

Autre financement du ministère de la culture (en : 2012)
Collectivité territoriale (en : 2012)

Informations techniques

Modalité de la numérisation : Directe
Types de documents numériques : Image fixe (JPEG/JFIF)
Prestataire de numérisation : externe
Protection numérique : Filigrane



Délibérations de la Communauté de ville
© Archives municipales de Saint-Brieuc

Cahier de doléances
© Archives municipales de Saint-Brieuc

Archives généalogiques parisiennes, XVIIIe-XIXe siècle

Ensemble de documents très sollicités pour la recherche généalogique, antérieurement microfilmés et accessibles en salle de lecture (hormis l'état civil reconstitué avant 1960, en cours de numérisation sur un autre projet) :

- Liste nominatives de dénombrement de population (1926, 1931, 1936, 1946)
- Répertoire des enfants assistés (1743-1896)
- Table des états signalétiques et des services (1875-1928)
- Tables et registres des actes d'état civil (1860-1902)

➤ **Institution** : Archives de Paris

Sujet : Démographie | Généalogie | Armée

Type de document ou d'œuvre : Recensement de population | Registre matricule de recrutement militaire | Registre paroissial et d'état civil | Répertoire des enfants assistés

Période : Époque contemporaine (1789 –20..)

Siècle : 19e siècle

Couverture géographique : Île-de-France | Paris

État du projet

Fonds en cours de numérisation

Année de dépôt du projet

2003

Année de fin du projet

2006

Financement

Collectivité territoriale

Département de Paris

Informations techniques

Modalité de la numérisation : Indirecte. Microfilm

Types de documents numériques : Texte. Texte (image) (JPEG/JFIF, JPEG 2000)

Prestataire de numérisation : externe

Base de données associée

En cours d'élaboration.

Archives notariales : Corrèze, XVe-XXe siècles

Contient les archives notariales numérisées de la Corrèze, on retrouve :

- Notaires de Bort, minutes notariales restaurées, 1421-1916.

- **Institution** : Archives départementales de la Corrèze
- **Site(s) internet, cd, dvd** : Site Internet des Archives départementales de la Corrèze

Sujet : Démographie | Droit | Généalogie | Histoire locale

Type de document ou d'œuvre : Archives notariales

Période : Moyen Age (476-1492) | Temps Modernes (1492-1789) | Époque contemporaine (1789-20..)

Siècle : 15e siècle | 16e siècle | 17e siècle | 18e siècle | 19e siècle | 20e siècle

Couverture géographique : Centre | Corrèze

Langue : français

Nombre d'images :

65 144

État du projet

Fonds numérisé

Année de dépôt du projet

2010

Année de fin du projet

2010

Condition de diffusion

Le fonds appartient à l'État

Modalité d'accès

Consultation locale du fonds numérisé

Financement

Collectivité territoriale

Informations techniques

Modalité de la numérisation : Directe. Indirecte. Microfilm

Types de documents numériques : Image fixe (JPEG/JFIF)

Prestataire de numérisation : externe

Bibliothèque numérique de l'Agence universitaire de la francophonie (AUF)

La Bibliothèque en ligne de l'Agence universitaire de la francophonie a pour objectif de diffuser les publications originales des réseaux de chercheurs de l'AUF (monographies de recherche et actes de journées scientifiques) ; de contribuer à rendre ces publications savantes accessibles au plus grand nombre grâce au vecteur électronique ; de participer à la conservation de fonds documentaires scientifiques francophones de titres définitivement épuisés dans leur version originale imprimée.

Plus de 80 livres numérisés sont actuellement consultables gratuitement en texte intégral.

➤ **La collection en ligne**

➤ **Institution** : Agence universitaire de la francophonie

➤ **Site(s) internet, cd, dvd** : Site Internet : Bibliothèque en ligne de l'Agence universitaire de la francophonie (AUF)

Sujet : Démographie | Droit | Economie | Géographie | Histoire | Littérature | Médecine – Pharmacie

Type de document ou d'œuvre : Documentation scientifique | Livre imprimé

Période : Époque contemporaine (1789 –20..)

Siècle : 20e siècle | 21e siècle

Couverture géographique : Amérique du Nord | Amérique du Sud | Afrique du Nord | Afrique sub-saharienne | Proche-Orient | Asie centrale | Océanie

Langue : français

État du projet

Fonds en cours de numérisation

Modalité d'accès

Consultation locale du fonds numérisé

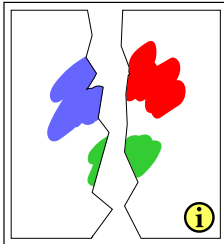
Financement

Agence universitaire de la francophonie

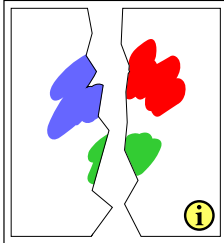
Informations techniques

Modalité de la numérisation : Directe. Indirecte. Tirage papier

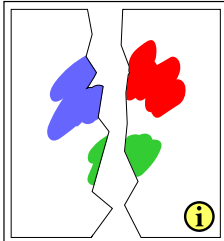
Types de documents numériques : Texte (image) (HTML, PDF)



Mondialisation et francophonie. IIIe forum de l'an 2000
© AUF



Droit commercial et des sociétés en Afrique
© AUF



Maladie de Hodgkin
© AUF

Cahiers des capitations: Cannes (Alpes-Maritimes)

Cahiers des capitations

- **La collection en ligne**
- **Institution** : Archives municipales de Cannes
- **Site(s) internet, cd, dvd** : Site Internet des archives municipales de Cannes

Sujet : Démographie | Economie | Généalogie | Histoire locale

Type de document ou d'œuvre : Registre d'imposition

Période : Époque contemporaine (1789 –20..)

Couverture géographique : Provence-Alpes-Côte-d'Azur | Alpes-Maritimes

Langue : français

État du projet

Fonds en cours de numérisation

Financement

Collectivité territoriale

Informations techniques

Modalité de la numérisation : Directe

Types de documents numériques : Texte (image) (JPEG/JFIF)

Colloques internationaux sur l'archéologie - enregistrements

audiovisuels

Enregistrements audio ou vidéo des interventions (de 20 à 40 minutes) aux colloques organisés par l'Inrap, en partenariat avec des institutions tels que le Louvre, l'INHA, la Cité des sciences et de l'Industrie, le Centre Pompidou.

thèmes:

- La révolution néolithique dans le monde _ Aux origines de l'emprise humaine sur le vivant (à la Cité des sciences et de l'industrie)
- La fabrique de l'archéologie en France (à l'INHA)
- Comment les Gaules devinrent romaine (au Louvre)
- L'avenir au passé - Modernité de l'archéologie (au Centre Pompidou)

➤ **La collection en ligne**

➤ **Institution** : Institut national de recherches archéologiques préventives

➤ **Site(s) internet, cd, dvd** : Site internet de l'Inrap

Sujet : Archéologie | Architecture | Démographie | Ethnologie | Géographie | Histoire | Histoire locale | Patrimoine rural | Paysage | Religion | Science et technique

Type de document ou d'œuvre : Documentation scientifique | Enregistrement sonore | Film | Site archéologique | Vidéo

Période : Paléolithique | Mésolithique | Néolithique | Age du bronze | Age du fer | Antiquité | Moyen Age (476-1492) | Temps Modernes (1492-1789) | Époque contemporaine (1789 –20..)

Couverture géographique : France entière | Europe entière | Monde entier

Langue : français

État du projet

Fonds en cours de numérisation

Condition de diffusion

Le fonds appartient à l'État

Financement

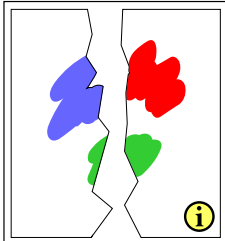
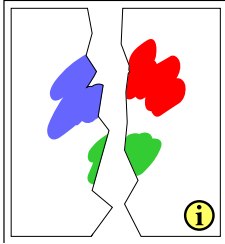
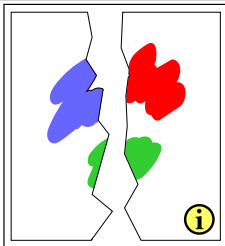
Financement sur fonds propre

Informations techniques

Modalité de la numérisation : Directe

Types de documents numériques : Image animée. Ressources interactives. Son. Texte OCR. Texte (image) (Flash, HTML, PDF, XML)

	La révolution Néolithique dans le monde © Erich, Lessing, Magnum Photos / Erich Lessing
--	--



La fabrique de l'archéologie en France
© C.-P. Chamio, Inrap / C.-P. Chamio

Comment les Gaules devinrent romaines
© Guy Alfonso, Inrap / Guy Alfonso

Contrats d'engagement : Charente-Maritime, 1606-1751

Les contrats d'engagement se trouvent répartis dans les fonds des différents notaires ayant exercé à La Rochelle et à Rochefort aux XVIIe et XVIIIe siècles. Il s'en trouve également de mentionné dans les papiers de l'Amirauté de La Rochelle.

La numérisation porte sur les contrats d'engagements des émigrants embarqués à La Rochelle sous l'Ancien Régime (pour le Canada, la Louisiane, les Antilles, la Guyane, le Pérou, la Guinée et le Sénégal), recensés dans les minutes notariales et les papiers de l'amirauté. Ces contrats représentent 4825 engagés regroupés dans une base de données à laquelle seront rattachés les fichiers numériques des contrats.

Le plus ancien contrat date de 1606 et le plus récent date de 1758. Un siècle et demi de contrats d'engagement dont les deux tiers (près de 5000) concernent l'espace Caraïbe.

Les 150 premiers contrats sont accessibles et constituent un échantillon représentatif de la diversité des contractants, des destinations et des périodes historiques. Chaque contrat analysé est accompagné de la version numérique du document original.

- **Institution** : Archives départementales de Charente-Maritime
- **Site(s) internet, cd, dvd** : Site Internet des Archives départementales de Charente-Maritime

Sujet : Démographie | Histoire | Histoire locale

Type de document ou d'œuvre : Archives notariales | Actes d'engagement

Période : Temps Modernes (1492-1789)

Siècle : 17e siècle | 18e siècle

Couverture géographique : Poitou-Charentes | Charente-Maritime

Langue : français

Nombre d'images :

713

État du projet

Projet

Année de dépôt du projet

2010

Année de fin du projet

2012

Modalité d'accès

Consultation locale du fonds numérisé

Financement

Collectivité territoriale (en : 2010, 2012)

Informations techniques

Modalité de la numérisation : Directe

Types de documents numériques : Image fixe (JPEG/JFIF)

Dénombrements de population : Haute-Corse, 1831-1936

La collection contient les dénombrements de la population des communes de Haute-Corse.

- **Institution** : Archives départementales de la Haute-Corse
- **Site(s) internet, cd, dvd** : Site Internet des Archives départementales de la Haute-Corse

Sujet : Démographie | Généalogie

Type de document ou d'œuvre : Recensement de population

Période : Époque contemporaine (1789 –20..)

Siècle : 19e siècle | 20e siècle

Couverture géographique : Haute-Corse

Langue : français

Nombre d'images :

1 363

État du projet

Fonds numérisé

Année de dépôt du projet

2011

Année de fin du projet

2012

Condition de diffusion

Le fonds appartient à l'État

Modalité d'accès

Consultation locale du fonds numérisé

Financement

Collectivité territoriale (en : 2011, 2012)

Informations techniques

Modalité de la numérisation : Directe

Types de documents numériques : Image fixe (JPEG/JFIF)

Dénombrements de population : Haute-Savoie, 1860-1940

La collection comprend les listes de dénombrement de population, numérisés entre 2010 et 2012 par les archives départementales, et cotés 6 M.

- **Institution** : Archives départementales de la Haute-Savoie
- **Site(s) internet, cd, dvd** : Site Internet des Archives départementales de la Haute-Savoie

Sujet : Démographie | Généalogie

Type de document ou d'œuvre : Recensement de population | Listes de dénombrement de population

Période : Époque contemporaine (1789 –20..)

Siècle : 19e siècle | 20e siècle

Couverture géographique : Rhône-Alpes | Haute-Savoie

Langue : français

Nombre d'images :

84 507

État du projet

Fonds numérisé

Année de dépôt du projet

2010

Année de fin du projet

2012

Modalité d'accès

Consultation locale du fonds numérisé

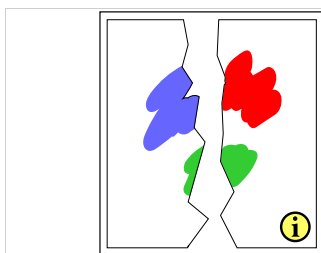
Financement

Collectivité territoriale (en : 2010 - 2012)

Informations techniques

Modalité de la numérisation : Directe

Types de documents numériques : Image fixe (JPEG/JFIF, TIFF)



©Conseil général de la Haute-Savoie / Conseil général de la Haute-Savoie

Dossiers de l'Inventaire départemental de Saône-et-Loire

Le Service de l'Inventaire départemental constitue depuis 1969 la documentation. Elle est conservée et communicable aux Archives départementales.

Elle présente l'inventaire du patrimoine bâti et mobilier des 573 communes du département de Saône-et-Loire, soit environ 45 000 pages. Les dossiers se composent de fiches repérage comprenant une présentation générale et une fiche monument ou objet accompagnée d'une notice historique et descriptive. Une fiche est souvent illustrée de documents d'archives et de photographies.

➤ **Institution** : Archives départementales de Saône-et-Loire

Sujet : Archéologie | Architecture | Démographie | Economie | Ethnologie | Généalogie | Géographie | Histoire | Histoire locale | Objet mobilier | Patrimoine balnéaire | Patrimoine industriel | Patrimoine rural | Paysage | Urbanisme

Type de document ou d'œuvre : Cadastre | Carte et plan | Carte postale | Edifice | Livre imprimé | Manuscrit | Mobilier | Notice | Objet | Relevé d'architecture | Sculpture | Site archéologique | Vitrail

Période : Paléolithique | Mésolithique | Néolithique | Age du bronze | Age du fer | Antiquité | Moyen Age (476-1492) | Temps Modernes (1492-1789) | Époque contemporaine (1789 –20..)

Siècle : 2e siècle | 3e siècle | 4e siècle | 5e siècle | 6e siècle | 7e siècle | 8e siècle | 9e siècle | 10e siècle | 11e siècle | 12e siècle | 13e siècle | 14e siècle | 15e siècle | 16e siècle | 17e siècle | 18e siècle | 19e siècle | 20e siècle | 21e siècle

Couverture géographique : Saône-et-Loire

Langue : français

État du projet

Projet

Année de dépôt du projet

2005

Année de fin du projet

2007

Condition de diffusion

Fonds appartenant au Conseil général de Saône-et-Loire. Droits de reproduction partagés avec le Ministère de la Culture.

Financement

Plan de numérisation du ministère de la culture (en : 2005)

Collectivité territoriale (en : 2005)

Informations techniques

Modalité de la numérisation : Directe

Types de documents numériques : Son. Texte OCR (JPEG/JFIF, PDF)

Dossiers multimédias de l'INRAP

Ces dossiers interactifs sont conçus pour être diffusés en ligne ou sur bornes d'exposition.

Selon qu'ils traitent d'une découverte ou d'un thème, ils privilégient une approche

géographique, chronologique, la manipulation d'objets 3D ou la visite virtuelle d'un site.

➤ **La collection en ligne**

➤ **Institution** : Institut national de recherches archéologiques préventives

➤ **Site(s) internet, cd, dvd** : Site internet de l'Inrap

Sujet : Archéologie | Architecture | Démographie | Ethnologie | Géographie | Histoire | Histoire locale | Objet mobilier | Patrimoine rural | Paysage | Religion | Science et technique

Type de document ou d'œuvre : Documentation scientifique | Enregistrement sonore | Film | Site archéologique | Vidéo

Période : Paléolithique | Mésolithique | Néolithique | Age du bronze | Age du fer | Antiquité | Moyen Age (476-1492) | Temps Modernes (1492-1789) | Époque contemporaine (1789 –20..)

Siècle : 3e Mill. avt JC | 2e Mill. avt JC | 1e Mill. avt JC | - 9e siècle | - 8e siècle | - 7e siècle | - 6e siècle | - 5e siècle | - 4e siècle | - 3e siècle | - 2e siècle | - 1er siècle | 1er siècle | 2e siècle | 3e siècle | 4e siècle | 5e siècle | 6e siècle | 7e siècle | 8e siècle | 9e siècle | 10e siècle | 11e siècle | 12e siècle | 13e siècle | 14e siècle | 15e siècle | 16e siècle | 17e siècle | 18e siècle | 19e siècle | 20e siècle | 21e siècle

Couverture géographique : France entière | Europe entière | Monde entier

Langue : français

État du projet

Fonds en cours de numérisation

Condition de diffusion

Le fonds appartient à l'État

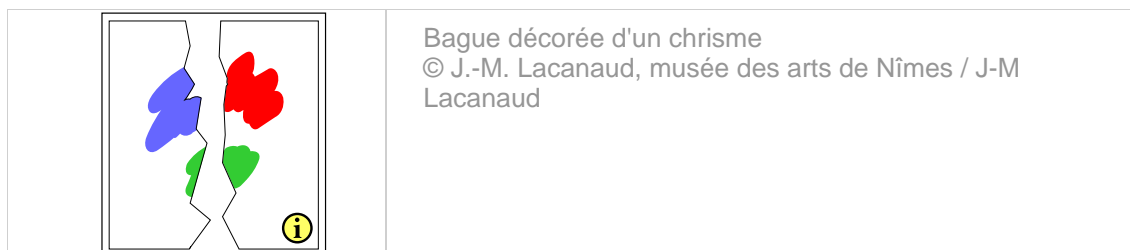
Financement

Financement propre

Informations techniques

Modalité de la numérisation : Directe. Indirecte. Vidéo

Types de documents numériques : Image animée. Ressources interactives. Son. Texte. Texte OCR (Flash, HTML, PDF, XML)



Etat-civil : Corse du Sud, 1903-1936

Documents d'état-civil concernant la Corse du Sud.

➤ **Institution** : Archives départementales de Corse du Sud

Sujet : Démographie | Géographie | Histoire locale

Type de document ou d'œuvre : Registre paroissial et d'état civil

Période : Époque contemporaine (1789 –20..)

Siècle : 20e siècle

Couverture géographique : Corse | Corse-du-Sud

Langue : français

Nombre d'images :

179 670

État du projet

Fonds numérisé

Année de dépôt du projet

2012

Année de fin du projet

2012

Modalité d'accès

Consultation locale du fonds numérisé

Financement

Coutot-Roehrig

Informations techniques

Modalité de la numérisation : Directe

Types de documents numériques : Image fixe (JPEG/JFIF)

Prestataire de numérisation : externe

Etat-civil : Gironde, 1576-1935

La collection regroupe les numérisations effectuées par le département de la Gironde concernant l'état-civil, il s'agit principalement du fonds 4 E. Les numérisations ont été effectuées soit à partir de l'original, soit à partir de microfilms.

- **Institution** : Archives départementales de la Gironde
- **Site(s) internet, cd, dvd** : Site Internet des Archives départementales de la Gironde

Sujet : Démographie | Généalogie | Histoire locale

Type de document ou d'œuvre : Registre paroissial et d'état civil

Période : Temps Modernes (1492-1789) | Époque contemporaine (1789 –20..)

Siècle : 16e siècle | 17e siècle | 18e siècle | 19e siècle | 20e siècle

Couverture géographique : Aquitaine | Gironde

Langue : français

Nombre d'images :

621 040

État du projet

Fonds en cours de numérisation

Année de dépôt du projet

2010

Année de fin du projet

2012

Condition de diffusion

Le fonds appartient à l'État

Modalité d'accès

Consultation locale du fonds numérisé

Financement

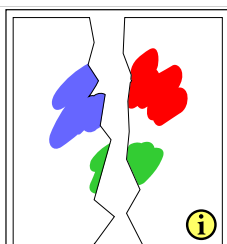
Collectivité territoriale (en : 2010 - 2012)

Informations techniques

Modalité de la numérisation : Directe. Indirecte. Microfilm

Types de documents numériques : Image fixe (JPEG/JFIF, TIFF, MIX)

Prestataire de numérisation : externe



Arcachon, Collection préfectorale, Baptême ou naissance, 1853-1862, 4 E 75
©Archives départementales de Gironde / Archives départementales de Gironde

Etat-civil : Indre-et-Loire, 1793-1950

L'état-civil (sous-série 4 E) concernant les registres de l'état civil de la période révolutionnaire de Francueil à Yzeures-sur-Creuse est numérisé pour la période 1793-1836.

La période 1836-1950 est en cours de numérisation.

- **Institution** : Archives départementales d'Indre-et-Loire
- **Site(s) internet, cd, dvd** : Site Internet des Archives départementales d'Indre-et-Loire

Sujet : Démographie | Généalogie | Histoire locale

Type de document ou d'œuvre : Registre paroissial et d'état civil

Période : Époque contemporaine (1789 –20..)

Siècle : 18e siècle | 19e siècle | 20e siècle

Couverture géographique : Centre | Indre-et-Loire

Langue : français

Nombre d'images :

391 171

État du projet

Fonds en cours de numérisation

Année de dépôt du projet

2011

Année de fin du projet

2012

Condition de diffusion

Le fonds appartient à l'État

Modalité d'accès

Consultation locale du fonds numérisé

Financement

Collectivité territoriale (en : 2011 - 2012)

Informations techniques

Modalité de la numérisation : Directe

Types de documents numériques : Image fixe (JPEG/JFIF)

Prestataire de numérisation : externe

Fiches individuelles des étrangers : Loire, 1892-1940

Fiches individuelles des étrangers établies par le commissariat de police de Saint-Etienne, pour la période 1892-1940.

Ces fiches individuelles sont classées au sein de la série M, « Administration générale et économie 1800-1940 », et au sein la sous série 4 M, « Police ». Les fiches correspondent aux cotes 4 M 1021 à 4 M 1140. Elles sont classées par nationalités et par ordre alphabétique. Ces fiches sont pré-imprimées. Elles comportent une photographie d'identité en noir et blanc. Ces fiches contiennent un certain nombre d'éléments concernant les immigrés arrivant à Saint-Etienne : nom, prénom, filiation, lieu et date de naissance, profession, date d'arrivée, provenance, adresses successives à Saint-Etienne, éventuellement date de départ et nouveau lieu de résidence.

- **Institution** : Archives départementales de la Loire
- **Site(s) internet, cd, dvd** : Site Internet des Archives départementales de la Loire

Sujet : Démographie | Généalogie | Histoire locale

Type de document ou d'œuvre : Manuscrit

Période : Époque contemporaine (1789 –20..)

Siècle : 19e siècle | 20e siècle

Couverture géographique : Rhône-Alpes | Loire

Langue : français

Nombre d'images :

72 390

État du projet

Fonds en cours de numérisation

Année de dépôt du projet

2012

Année de fin du projet

2012

Condition de diffusion

Le fonds appartient à l'État

Modalité d'accès

Consultation locale du fonds numérisé

Financement

Collectivité territoriale

Informations techniques

Modalité de la numérisation : Directe

Types de documents numériques : Image fixe (JPEG/JFIF)

Prestataire de numérisation : externe

Fonds Madagascar (XIXe - XXe siècle)

Constitué par le Centre de Documentation REGARDS (ex-CEGET) à partir de 1968, le fonds Madagascar est l'un des fonds contenant des cartes topographiques correspondant aux débuts de la cartographie régulière de ce pays (fin du XIXe siècle et début du XXe siècle). Outre des cartes topographiques de reconnaissance à diverses échelles, le fonds contient des cartes topographiques régulières à des échelles complémentaires (1/20.000ème à 1/200.000ème) et des cartes thématiques. Les programmes de recherche actuels de l'UMR ADES sur Madagascar sont utilisateurs de ces fonds cartographiques. Leur diffusion via le CN2SV permettra à d'autres chercheurs de connaître leur existence.

- **La collection en ligne**
- **Institution** : Centre National pour la numérisation de sources visuelles
- **Site(s) internet, cd, dvd** : Site Internet du Centre national pour la numérisation de sources visuelles

Sujet : Démographie | Géographie | Histoire | Histoire locale | Paysage

Type de document ou d'œuvre : Cadastre | Carte et plan | Dessin | Documentation scientifique

Période : Époque contemporaine (1789 –20..)

Siècle : 19e siècle | 20e siècle

Couverture géographique : Afrique sub-saharienne

Langue : anglais | français

Nombre d'images :

340

État du projet

Fonds en cours de numérisation

Année de fin du projet

2009

Condition de diffusion

Consultation sur place après validation du Centre de documentation

Le fonds appartient à l'État

Financement

CNRS (en : 2006-2008)

TGE ADONIS (en : 2006-2008)

Informations techniques

Modalité de la numérisation : Directe

Types de documents numériques : Carte / Dessin sous forme vectorielle. Image fixe. Ressources interactives (Flash, JPEG/JFIF)

Base de données associée

Inventaire EAD

Fonds photographique Robert et Marius Robert (72 Fi)

Le fonds Robert est constitué de 35000 photographies en noir et blanc environ. Elles sont conservées sous forme de plaques de verre : ce sont donc des négatifs photographiques (les négatifs souples ont aujourd'hui remplacé les plaques de verre). Ces photographies ont été prises entre la fin de la première guerre mondiale et les années 1960.

Le fonds est très majoritairement constitué de portraits individuels et de famille, mais on y trouve aussi des paysages et des scènes de la vie quotidienne (places de village, artisans, photographies de classe dans les écoles...). Marius et Robert ROBERT, photographes de Langogne, ont également photographié les grandes évolutions du paysage lozérien à travers ses ouvrages d'art (routes, ponts, barrages, chemins de fer...), ainsi que les événements importants de la société en Lozère : processions, fêtes de villages, pèlerinages...

L'intérêt du fonds Robert tient à son importance numérique et au fait qu'il documente l'histoire de la Lozère par l'image tout au long du XXe siècle.

- **Institution** : Archives départementales de la Lozère
- **Site(s) internet, cd, dvd** : Centre départemental de ressources culturelles de la Lozère

Sujet : Architecture | Art du spectacle | Démographie | Généalogie | Histoire | Histoire locale | Musique | Objet mobilier | Patrimoine industriel | Patrimoine rural | Paysage | Religion | Sport

Type de document ou d'œuvre : Photographie | Plaques de verre

Période : Époque contemporaine (1789 –20..)

Siècle : 19e siècle | 20e siècle

Couverture géographique : Ardèche | Lozère

Nombre d'images :

35 000 environ

État du projet

Fonds en cours de numérisation

Année de dépôt du projet

2005

Année de fin du projet

2008

Condition de diffusion

Libre de droit dans le cadre d'une utilisation privée par l'internaute ; l'autorisation écrite du donateur est nécessaire en cas d'une exploitation commerciale.

Modalité d'accès

Impressions d'images numériques
Consultation locale du fonds numérisé

Financement

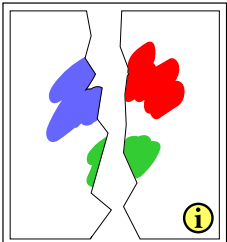
Plan de numérisation du ministère de la culture (en : 2005)
Collectivité territoriale

Informations techniques

Modalité de la numérisation : Directe
Types de documents numériques : Image fixe (JPEG/JFIF, TIFF)
Prestataire de numérisation : externe

Base de données associée

Progiciel Arkheïa, module " Aide au classement"

	<p>Langogne. Char de la libération 'Le Clisson' 1944. © Arch.dép. Lozère / 72 Fi 204 1 / Don R. Robert. / Cliché Marius Robert</p>
---	--

Les étrangers en France : guide des sources d'archives publiques et privées

La collection se compose des quatre tomes du guide « Les étrangers en France : guide des sources d'archives publiques et privées : XIXe-XXe siècles », qui met en lumière les sources d'archives publiques et privées témoignant de la présence des étrangers en France depuis 1800 et produites par les administrations centrales de l'État, par les présidents de la République française jusqu'en 1958, par les établissements publics nationaux sous la Ve République, mais aussi par des particuliers ou des organismes privés – associations, syndicats, entreprises industrielles ou minières, banques – ayant déposé leurs documents aux Archives nationales

- **Institution** : Association Génériques
- **Site(s) internet, cd, dvd** : Site Internet de l'association Génériques | Odysseo, Archives de l'histoire de l'immigration

Sujet : Démographie | Ethnologie | Histoire | Histoire locale

Type de document ou d'œuvre : Livre imprimé

Période : Époque contemporaine (1789 –20..)

Siècle : 19e siècle | 20e siècle

Couverture géographique : France entière

Langue : français

État du projet

Fonds en cours de numérisation

Année de dépôt du projet

1995

Année de fin du projet

2013

Modalité d'accès

Impressions d'images numériques

Consultation locale du fonds numérisé

Financement

Plan de numérisation du ministère de la culture (en : 2013)

Collectivité territoriale (en : 2013)

Ministère de l'Immigration (DAIC), ASP (emplois aidés), Sénat (en : 2013)

Informations techniques

Modalité de la numérisation : Rétroconversion

Types de documents numériques : Texte (image) (TIFF)

Prestataire de numérisation : externe

Les sciences de l'archéologie - films

Films de 5 à 7 minutes sur les sciences de l'archéologie.

Depuis qu'elle s'est constituée en science, l'archéologie n'a cessé de perfectionner ses techniques de fouille et ses méthodes d'analyse. Pour ce faire, elle s'appuie sur les sciences exactes et les sciences humaines, dans leurs problématiques et leur méthodes (sciences de la vie, sciences de la terre...) Chaque film a pour objet d'illustrer une discipline (topographe, céramologue, palynologue, archéologue...), à travers l'interview d'un spécialiste dans son univers de travail (laboratoire, site archéologique...)

➤ **La collection en ligne**

➤ **Institution** : Institut national de recherches archéologiques préventives

➤ **Site(s) internet, cd, dvd** : Site internet de l'Inrap

Sujet : Archéologie | Architecture | Démographie | Ethnologie | Géographie | Histoire | Histoire locale | Objet mobilier | Patrimoine rural | Paysage | Science et technique

Type de document ou d'œuvre : Documentation scientifique | Enregistrement sonore | Film | Site archéologique | Vidéo

Période : Paléolithique | Mésolithique | Néolithique | Age du bronze | Age du fer | Antiquité | Moyen Age (476-1492) | Temps Modernes (1492-1789) | Époque contemporaine (1789 –20..)

Couverture géographique : France entière

Langue : français

État du projet

Fonds en cours de numérisation

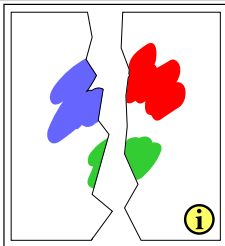
Condition de diffusion

Le fonds appartient à l'État

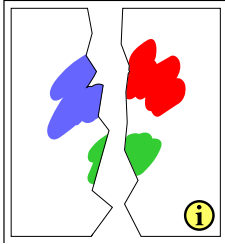
Informations techniques

Modalité de la numérisation : Directe. Vidéo

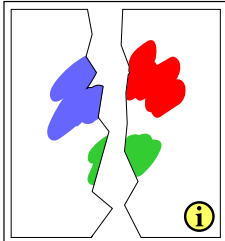
Types de documents numériques : Image animée. Ressources interactives. Son. Texte OCR. Texte (image) (Flash, HTML, PDF, XML)



Alban Horry, céramologue
© Pascal Magontier, Inrap / Pascal Magontier



Delphine Barbier-Pain, palynologue
© Pascal Magontier, Inrap / Pascal Magontier



Veronique Gallien, anthropologue
© Pascal Magontier, Inrap / Pascal Magontier

Listes électorales : Ain (Rhône-Alpes) , 1890 - 1939

Le suffrage universel est institué en France en 1848 mais la collection de listes électorales par commune des Archives départementales de l'Ain ne débute qu'en 1890. Cette lacune s'explique par l'incendie de l'hôtel de préfecture en décembre 1885, qui a détruit une partie des archives conservées dans les bureaux.

La numérisation concerne la sous-série 3 M (cotes 3 M 26 à 3 M 478). Ces listes, dressées par ordre alphabétique, vous indiquent pour chaque électeur : nom, prénom, profession, date et lieu de naissance, domicile.

- **Institution** : Archives départementales de l'Ain
- **Site(s) internet, cd, dvd** : Site Internet des archives départementales de l'Ain

Sujet : Démographie | Généalogie

Type de document ou d'œuvre : Manuscrit | Listes électorales

Période : Époque contemporaine (1789 –20..)

Siècle : 19e siècle | 20e siècle

Couverture géographique : Rhône-Alpes | Ain

Langue : français

Nombre d'images :

46 972

État du projet

Fonds numérisé

Année de dépôt du projet

2010

Année de fin du projet

2010

Condition de diffusion

Le fonds appartient à l'État

Modalité d'accès

Consultation locale du fonds numérisé

Financement

Collectivité territoriale (en : 2010)


Informations techniques

Modalité de la numérisation : Directe

Types de documents numériques : Texte (image) (JP2)

Prestataire de numérisation : externe

	Liste électorale de 1910 © Archives Départementales de l'Ain / Archives Départementales de l'Ain
--	--



Listes électorales : Brest, Saint-Marc, Lambézellec, Saint-Pierre Quilbignon, 1880-1974

Listes électorales de Brest, Saint-Marc, Lambézellec, Saint-Pierre Quilbignon, 1880-1974

- **Institution** : Archives municipales et communautaires de Brest
- **Site(s) internet, cd, dvd** : Site Internet des archives municipales et communautaires de Brest

Sujet : Démographie | Généalogie

Type de document ou d'œuvre : Listes électorales

Période : Époque contemporaine (1789 –20..)

Siècle : 19e siècle | 20e siècle

Couverture géographique : Bretagne | Finistère

Langue : français

État du projet

Fonds numérisé

Année de dépôt du projet

2008

Année de fin du projet

2008

Condition de diffusion

Le fonds appartient à l'État

Modalité d'accès

site Internet

Financement

Mécénat

Convention avec Coutot-Roehrig

Informations techniques

Modalité de la numérisation : Directe

Types de documents numériques : Image fixe (JPEG/JFIF)

Prestataire de numérisation : externe

Listes électorales : Vitry-sur-Seine (Val-de-Marne), 1893-1945

Listes électorales de Vitry-sur-Seine, 1893-1945

➤ **Institution** : Archives municipales de Vitry sur Seine

Sujet : Démographie | Généalogie

Type de document ou d'œuvre : Liste électorale

Période : Époque contemporaine (1789 –20..)

Siècle : 19e siècle | 20e siècle

Couverture géographique : Île-de-France | Val-de-Marne

Langue : français

État du projet

Fonds numérisé

Année de dépôt du projet

2006

Année de fin du projet

2006

Condition de diffusion

Le fonds appartient à l'État

Modalité d'accès

Consultation locale du fonds numérisé

Financement

Collectivité territoriale

Informations techniques

Modalité de la numérisation : Directe

Types de documents numériques : Image fixe (JPEG/JFIF, TIFF)

Prestataire de numérisation : externe

Listes nominatives de dénombrement de la population : Loire,

1841-1975

La collection contient des listes nominatives de dénombrement de la population de la Loire (1841-1975) ainsi que des compléments l'état civil et des listes nominatives du recensement de population.

- **Institution** : Archives départementales de la Loire
- **Site(s) internet, cd, dvd** : Site Internet des Archives départementales de la Loire

Sujet : Démographie | Généalogie | Histoire locale

Type de document ou d'œuvre : Recensement de population

Période : Époque contemporaine (1789 –20..)

Siècle : 19e siècle | 20e siècle

Couverture géographique : Rhône-Alpes | Loire

Langue : français

Nombre d'images :

90 000

État du projet

Fonds numérisé

Année de dépôt du projet

2010

Année de fin du projet

2011

Modalité d'accès

Consultation locale du fonds numérisé

Financement

Collectivité territoriale (en : 2010 - 2011)

Informations techniques

Modalité de la numérisation : Directe

Types de documents numériques : Image fixe (JPEG/JFIF)

Prestataire de numérisation : externe

Monographies communales du département de la Somme, fin XIXe - début XXe siècle

Monographies réalisées à la fin du XIXe par les instituteurs de chaque village du département, à la demande du Ministère de l'Instruction Publique pour sa contribution à l'Exposition universelle de 1900.

- **La collection en ligne**
- **Institution** : Archives départementales de la Somme
- **Site(s) internet, cd, dvd** : Site Internet des archives départementales de la Somme

Sujet : Archéologie | Démographie | Géographie | Histoire locale | Patrimoine rural

Type de document ou d'œuvre : Notice | Monographie.

Période : Époque contemporaine (1789 –20..)

Siècle : 19e siècle | 20e siècle

Couverture géographique : Somme

Langue : français

État du projet

Fonds numérisé

Année de dépôt du projet

2001

Année de fin du projet

2002

Condition de diffusion

Libre de droit dans le cadre d'une utilisation personnelle. Demande d'autorisation et paiement de droits d'exploitation dans le cas d'une utilisation commerciale.

Modalité d'accès

Copie de fichiers, d'images sur CD

Impressions d'images numériques

Consultation locale du fonds numérisé

Financement

Collectivité territoriale (en : 2002)

Informations techniques

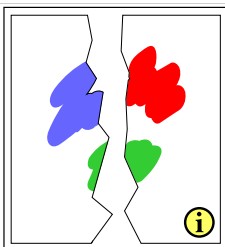
Modalité de la numérisation : Directe

Types de documents numériques : Image fixe (JPEG/JFIF)

Prestataire de numérisation : externe

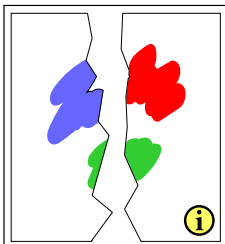
Base de données associée

Base de données élaborée sous CINDOC recensant les noms de lieux et de lieux-dits.



Montdidier, fiche de présentation.

© Archives départementales de la Somme, droits réservés. /
Archives départementales de la Somme



Monographie communale de Cocquerel, première page.

© Archives départementales de la Somme, droits réservés. /
Archives départementales de la Somme

Recensement de la population : Ain, 1836-1975

Les listes nominatives de recensement de la population ont été dressées de manière systématique à partir de 1836, tous les 5 ans (sauf pendant les années de guerre). Après la Seconde Guerre mondiale, elles ne sont plus tenues de manière systématique. On en trouve cependant encore, pour certaines communes, jusqu'en 1975.

Elles indiquent, pour chaque commune, par rue et par foyer, les nom et prénom des habitants, leur profession, leur place dans le ménage (chef de famille, épouse, fille, fils, domestique,...) et, selon les années, l'âge ou l'année et le lieu de naissance, la nationalité et même, pour l'année 1851, les infirmités et la religion.

La collection de listes nominatives des Archives départementales étant lacunaire (elle commence en 1891 suite à un incendie), les listes qui existaient dans les archives des communes ont été également numérisées, afin de reconstituer une série la plus complète possible. Mais la collection idéale n'a pas toujours pu être reformée car certains documents des archives communales sont irrémédiablement perdus. Cependant, un chantier complémentaire va être mené sur quelques listes retrouvées entre temps dans les archives communales et les vues correspondantes seront intégrées fin 2008.

-
- **La collection en ligne**
 - **Institution** : Archives départementales de l'Ain
 - **Site(s) internet, cd, dvd** : Site Internet des archives départementales de l'Ain
 - **Collection(s) associée(s)** : Recensement de population : Bourg-en-Bresse (Ain), 1836-1975 | Population census : Bourg-en-Bresse (Ain), 1835-1975

Sujet : Démographie | Généalogie

Type de document ou d'œuvre : Recensement de population

Période : Époque contemporaine (1789 –20..)

Siècle : 19e siècle | 20e siècle

Couverture géographique : Ain

Langue : français

État du projet

Fonds numérisé

Année de dépôt du projet

2007

Année de fin du projet

2007

Condition de diffusion

Le fonds appartient à l'État

Modalité d'accès

Consultation locale du fonds numérisé

En ligne

Financement

Page 39

Collectivité territoriale
Mécénat

Informations techniques

Modalité de la numérisation : Directe

Types de documents numériques : Texte (image) (JPC (JP2))

Prestataire de numérisation : externe

Base de données associée

Une recherche par commune, par date ; nominative et par rue si l'indexation existe (en cours d'indexation sur intranet et Internet)

	<p>Liste nominative du recensement de la population de Vonnas, 1896 © Archives départementales de l'Ain</p>
---	---

Recensement de la population : Allier, 1836-1900

Listes nominatives du recensement de la population du département de l'Allier de 1836 à 1900.

- **La collection en ligne**
- **Institution** : Archives départementales de l'Allier
- **Site(s) internet, cd, dvd** : Site Internet des Archives départementales de l'Allier

Sujet : Démographie | Généalogie

Type de document ou d'œuvre : Recensement de population

Période : Époque contemporaine (1789 –20..)

Siècle : 19e siècle | 20e siècle

Couverture géographique : Auvergne | Allier

Langue : français

État du projet

Fonds en cours de numérisation

Modalité d'accès

Consultation locale du fonds numérisé

Financement

Convention Coutot-Roehrig

Informations techniques

Modalité de la numérisation : Directe. Indirecte. Microfilm

Types de documents numériques : Image fixe (JPEG/JFIF)

Prestataire de numérisation : externe

Recensement de la population : Angers (Maine-et-Loire), 1769

Recensement de 1769 en trois registres in-folio.

- **La collection en ligne**
- **Institution** : Archives municipales - documentation - photothèque d'Angers
- **Site(s) internet, cd, dvd** : Site Internet de la ville d'Angers

Sujet : Démographie | Généalogie

Type de document ou d'œuvre : Recensement de population

Période : Temps Modernes (1492-1789)

Siècle : 18e siècle

Couverture géographique : Pays-de-la-Loire | Maine-et-Loire

État du projet

Fonds numérisé

Modalité d'accès

Consultation locale du fonds numérisé

Financement

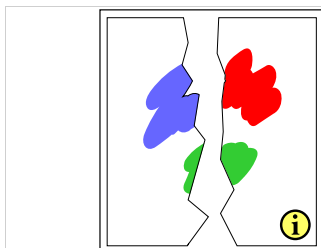
Collectivité territoriale

Informations techniques

Modalité de la numérisation : Directe

Types de documents numériques : Texte (image) (TIFF)

Prestataire de numérisation : externe



Premier recensement des habitants de la ville d'Angers, 1769, registre relié en parchemin (56,5 x 38 cm)
Archives municipales d'Angers

Recensement de la population : Aude, 1836-1906

Listes nominatives du recensement de la population du département de l'Aude.

➤ **Institution** : Archives départementales de l'Aude

Sujet : Démographie | Généalogie

Type de document ou d'œuvre : Recensement de population

Période : Époque contemporaine (1789 –20..)

Siècle : 19e siècle | 20e siècle

Couverture géographique : Languedoc-Roussillon | Aude

Langue : français

Nombre d'images :

59 957

État du projet

Fonds numérisé

Année de fin du projet

2006

Modalité d'accès

Consultation locale du fonds numérisé

Financement

Convention conseil général de l'Aude / Coutot-Roehrig

Informations techniques

Modalité de la numérisation : Directe

Types de documents numériques : Texte (image) (JPEG/JFIF)

Prestataire de numérisation : externe

Recensement de la population : Bas-Rhin (1819-1866)

Listes nominatives de population résultant du dénombrement de 1819 ainsi que des recensements quinquennaux de 1836, 1841, 1846, 1851, 1856, 1861 et 1866.

L'application sert également d'instrument de recherche pour les documents, non numérisés, produits lors des recensements de 1880 et 1885.

- **La collection en ligne**
- **Institution** : Archives départementales du Bas-Rhin
- **Site(s) internet, cd, dvd** : Site Internet des archives départementales du Bas-Rhin

Sujet : Démographie | Généalogie

Type de document ou d'œuvre : Recensement de population

Période : Époque contemporaine (1789 –20..)

Siècle : 19e siècle

Couverture géographique : Alsace | Bas-Rhin

Langue : français

État du projet

Fonds numérisé

Année de dépôt du projet

2010

Année de fin du projet

2010

Condition de diffusion

Le fonds appartient à l'État

Modalité d'accès

Consultation locale du fonds numérisé

Consultation en ligne

Financement

Collectivité territoriale (en : 2010)

Informations techniques

Modalité de la numérisation : Indirecte. Microfilm

Types de documents numériques : Texte (image) (JPEG/JFIF, TIFF)

Prestataire de numérisation : externe

Base de données associée

Ellenbach

Recensement de la population : Bouches-du-Rhône (1836-1968)

Listes nominatives des dénombrements de population du département des Bouches-du-Rhône établies aux XIXe et XXe siècles. La numérisation de ces listes permettra de faciliter l'accès d'un vaste public à une des principales sources de la recherche généalogique et de l'histoire démographique et sociale.

Ces documents détaillent en effet les noms, prénoms, professions et liens de parenté des personnes habitant à une même adresse et formant un ménage au sens statistique du terme. Au-delà des recherches de généalogie familiale, la source peut nourrir les problématiques d'histoire démographique, économique, sociale ou encore administrative les plus variées.

- **Institution** : Archives départementales des Bouches-du-Rhône
- **Site(s) internet, cd, dvd** : Site internet des archives départementales des Bouches-du-Rhône
- **Collection(s) associée(s)** : Cadastre napoléonien : Bouches-du-Rhône, XIXe siècle | Napoleonic cadastre: Bouches-du-Rhône, 19th cent. | Catasto napoleonico: Bouches-du-Rhône, secolo XIX | Registres paroissiaux et d'état civil : Bouches-du-Rhône, XVe-XXe siècle | Parish and civil registers: Bouches-du-Rhône, 15th-20th cent.

Sujet : Démographie | Généalogie | Histoire | Histoire locale

Type de document ou d'œuvre : Recensement de population

Période : Époque contemporaine (1789 –20..)

Siècle : 19e siècle | 20e siècle

Couverture géographique : Provence-Alpes-Côte-d'Azur | Bouches-du-Rhône

Langue : français

État du projet

Fonds numérisé

Année de dépôt du projet

2006

Année de fin du projet

2008

Condition de diffusion

Immédiate. Consultation en salle de lecture pour les documents de plus de 30 ans et de plus de 100 ans sur le site Internet des AD13.

Modalité d'accès

Impressions d'images numériques
Consultation locale du fonds numérisé

Financement

Plan de numérisation du ministère de la culture (en : 2007)
Collectivité territoriale (en : 2007)

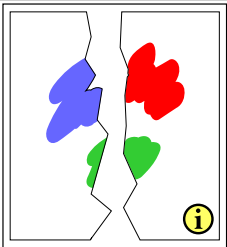
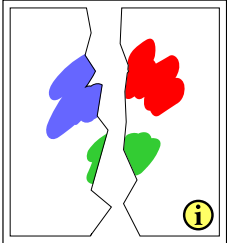
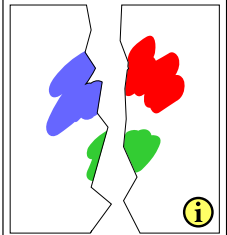
Informations techniques

Modalité de la numérisation : Directe
Types de documents numériques : Texte (image) (JPEG/JFIF)
Prestataire de numérisation : externe

Protection numérique : La fonction téléchargement du visualiseur est bloquée.

Base de données associée

Base de données de recherche et de consultation des images numériques construite avec le moteur DORIS.

	<p>Extrait des cahiers des listes nominatives du recensement de 1856 pour la commune de Marseille © Conseil général 13 / Archives départementales – Tous droits réservés</p>
	<p>Page de garde du cahier des listes nominatives du recensement de 1836 pour la commune de Mas-Blanc les Alpilles © Conseil général 13 / Archives départementales – Tous droits réservés</p>
	<p>Tableau récapitulatif des listes nominatives du recensement de 1836 pour la commune d'Aix-en-Provence © Conseil général 13 / Archives départementales – Tous droits réservés</p>

Recensement de la population : Calvados XIXe-XXe

À l'époque révolutionnaire, plusieurs décrets tentent d'établir un recensement général de la population. Le premier recensement est organisé par la loi du 28 pluviôse an VIII, et a lieu en 1801 dans les 98 départements de l'époque.

Cependant, leur confection a été faite au gré de chaque département et de chaque commune, et ne se généralise réellement qu'à partir de 1836.

Depuis 1836, ces listes délivrent les noms, prénoms, âges, situation familiale et profession des habitants des communes du Calvados. Celle de 1851 renseigne sur la religion ; voire parfois sur les maladies éventuelles. Celles de 1872 et de 1876 informent du lieu de naissance mais ce n'est seulement qu'à partir du recensement de 1906 que sont mentionnés les années et lieux de naissance.

- **La collection en ligne**
- **Institution** : Archives départementales du Calvados
- **Site(s) internet, cd, dvd** : Site Internet des Archives départementales du Calvados

Sujet : Démographie | Généalogie

Type de document ou d'œuvre : Recensement de population

Période : Époque contemporaine (1789 –20..)

Siècle : 19e siècle | 20e siècle

Couverture géographique : Basse-Normandie | Calvados

Langue : français

État du projet

Fonds numérisé

Année de dépôt du projet

2006

Année de fin du projet

2006

Condition de diffusion

Le fonds appartient à l'État

Modalité d'accès

Consultation locale du fonds numérisé

Consultation en ligne

Financement

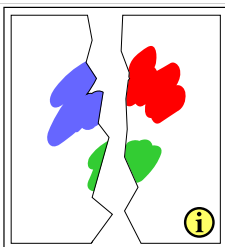
Collectivité territoriale (en : 2006)

Informations techniques

Modalité de la numérisation : Indirecte. Microfilm

Types de documents numériques : Texte (image) (JPEG/JFIF)

Prestataire de numérisation : externe



Recensement de population
© Archives départementales du Calvados

Recensement de la population : Cantal, 1851-1936

Listes nominatives de recensement du Cantal

- **La collection en ligne**
- **Institution** : Archives départementales du Cantal
- **Site(s) internet, cd, dvd** : Site Internet des archives départementales du Cantal

Sujet : Démographie | Généalogie

Type de document ou d'œuvre : Recensement de population

Période : Époque contemporaine (1789 –20..)

Siècle : 19e siècle | 20e siècle

Couverture géographique : Auvergne | Cantal

Langue : français

État du projet

Fonds numérisé

Modalité d'accès

Consultation locale du fonds numérisé

Financement

Collectivité territoriale

Informations techniques

Modalité de la numérisation : Directe

Recensement de la population : Cher, 1861-1936

Dénombrements et listes nominatives de la population du Cher, 1861-1936.

➤ **Institution** : Archives départementales du Cher

Sujet : Démographie | Généalogie

Type de document ou d'œuvre : Recensement de population

Période : Époque contemporaine (1789 –20..)

Siècle : 19e siècle | 20e siècle

Couverture géographique : Cher

Langue : français

État du projet

Fonds numérisé

Année de fin du projet

2005

Condition de diffusion

Le fonds appartient à l'État

Modalité d'accès

Consultation locale du fonds numérisé

Financement

Convention avec Coutot-Roehrig

Informations techniques

Modalité de la numérisation : Directe

Types de documents numériques : Texte (image) (JPEG/JFIF)

Prestataire de numérisation : externe

Recensement de la population : Dijon (Côte d'Or), 1791-XXe siècle

Registres de recensement de la population de Dijon depuis 1791.

➤ **Institution** : Archives municipales de Dijon

Sujet : Démographie | Généalogie

Type de document ou d'œuvre : Recensement de population

Période : Temps Modernes (1492-1789) | Époque contemporaine (1789 –20..)

Siècle : 18e siècle | 19e siècle | 20e siècle

Couverture géographique : Bourgogne | Côte-d'Or

État du projet

Fonds en cours de numérisation

Année de fin du projet

2005

Modalité d'accès

Consultation locale du fonds numérisé

Financement

Collectivité territoriale

Informations techniques

Modalité de la numérisation : Directe

Types de documents numériques : Texte (image) (JPEG/JFIF)

Prestataire de numérisation : externe

Recensement de la population : Dunkerque (Nord), 1772

Dénombrement de la population de Dunkerque en 1772

➤ **Institution** : Archives municipales de Dunkerque

Sujet : Démographie

Type de document ou d'œuvre : Recensement de population

Période : Temps Modernes (1492-1789)

Siècle : 18e siècle

Couverture géographique : Nord-Pas-de-Calais | Nord

Langue : français

État du projet

Fonds en cours de numérisation

Financement

Autre financement du ministère de la culture

Collectivité territoriale

Informations techniques

Types de documents numériques : Texte (image)

Recensement de la population : Eure, 1891-1968

Listes nominatives de recensement.

- **La collection en ligne**
- **Institution** : Archives départementales de l'Eure
- **Site(s) internet, cd, dvd** : Site Internet des Archives départementales de l'Eure

Sujet : Démographie

Type de document ou d'œuvre : Recensement de population

Période : Époque contemporaine (1789 –20..)

Siècle : 19e siècle | 20e siècle

Couverture géographique : Haute-Normandie | Eure

Langue : français

État du projet

Fonds numérisé

Année de fin du projet

2007

Modalité d'accès

Copie de fichiers, d'images sur CD

Financement

Convention Coutot-Roehrig

Informations techniques

Modalité de la numérisation : Directe

Types de documents numériques : Texte (image) (JPEG/JFIF)

Prestataire de numérisation : externe

Recensement de la population : Eure-et-Loir, 1818-1901

Listes nominatives de dénombrement de population du département d'Eure-et-Loir.

- **Institution** : Archives départementales d'Eure-et-Loir
- **Site(s) internet, cd, dvd** : Site Internet des Archives départementales d'Eure-et-Loir

Sujet : Démographie | Généalogie

Type de document ou d'œuvre : Recensement de population

Période : Époque contemporaine (1789 –20..)

Siècle : 19e siècle | 20e siècle

Couverture géographique : Centre | Eure-et-Loir

Langue : français

État du projet

Fonds en cours de numérisation

Financement

Collectivité territoriale

Convention Coutot Roehrig

Informations techniques

Modalité de la numérisation : Indirecte. Microfilm

Types de documents numériques : Image fixe (JPEG/JFIF)

Prestataire de numérisation : externe

Recensement de la population : Hérault, 1831-1936

Il s'agit de l'ensemble des dénombrements de la population, listes nominatives des habitants de l'Hérault de 1831 à 1936 (sous-série 6 M 197 à 809). Ces listes se présentent sous forme de liasses, cahiers ou registres. La collection comprend 613 articles soit approximativement 300.000 vues.

Cote : 6M 197 à 809

- **La collection en ligne**
- **Institution** : Archives départementales de l'Hérault
- **Site(s) internet, cd, dvd** : Site Internet des Archives départementales de l'Hérault

Sujet : Démographie | Généalogie

Type de document ou d'œuvre : Recensement de population

Période : Époque contemporaine (1789 –20..)

Siècle : 19e siècle | 20e siècle

Couverture géographique : Languedoc-Roussillon | Hérault

Nombre d'images :

750.000

État du projet

Fonds en cours de numérisation

Année de dépôt du projet

2003

Année de fin du projet

2004

Modalité d'accès

Consultation locale du fonds numérisé

Financement

Collectivité territoriale (en : 2002)

Informations techniques

Modalité de la numérisation : Directe

Types de documents numériques : Image fixe (JPEG/JFIF, TIFF)

Prestataire de numérisation : externe

Base de données associée

Consultable en salle de lecture aux Archives départementales de l'Hérault, la base sera installée en réseau sur un serveur local.

L'accès à l'image se fait à l'aide d'une application développée par la société Archimaine,.

Plusieurs fonctions ont été réalisées pour optimiser la consultation

- agrandissement et de zoom avec rappel de la cote du document consulté

- fonction de distance entre deux points pris sur le plan

- rotation de l'image

- choix affichage (en couleur ou en noir/blanc)

- navigation dans la feuille de plan et repérage (à partir de l'image en format vignette).

Recensement de la population: Hyères (Var), 1831-1962

Recensement de la population de Hyères

➤ **Institution** : Archives municipales de Hyères-les-Palmiers

Sujet : Démographie | Généalogie

Type de document ou d'œuvre : Recensement de population

Période : Époque contemporaine (1789 –20..)

Siècle : 19e siècle | 20e siècle

Couverture géographique : Provence-Alpes-Côte-d'Azur | Var

Langue : français

État du projet

Fonds numérisé

Modalité d'accès

Consultation locale du fonds numérisé

Financement

Collectivité territoriale

Informations techniques

Modalité de la numérisation : Directe

Types de documents numériques : Texte (image) (TIFF)

Prestataire de numérisation : externe

Recensement de la population : Indre-et-Loire, 1836-1931

Les Archives départementales conservent les listes nominatives de recensement de toutes les communes du département, établies tous les 5 ans à partir de 1836. Les lacunes de la collection versée par la préfecture (sous-série 6M) ont été comblées par la collection communale (sous-série E-dépôt).

Classées par commune et par année, ces listes indiquent par ordre topographique la composition des foyers de chaque commune et constituent une source essentielle de l'histoire familiale.

Le public peut les consulter et faire des impressions en noir et blanc sur Internet et dans les salles de lecture.

- **La collection en ligne**
- **Institution** : Archives départementales d'Indre-et-Loire
- **Site(s) internet, cd, dvd** : Site Internet des Archives départementales d'Indre-et-Loire

Sujet : Démographie | Généalogie

Type de document ou d'œuvre : Recensement de population

Période : Époque contemporaine (1789 –20..)

Siècle : 19e siècle | 20e siècle

Couverture géographique : Centre | Indre-et-Loire

Langue : français

État du projet

Fonds numérisé

Année de dépôt du projet

2007

Année de fin du projet

2008

Condition de diffusion

Le fonds appartient à l'État

Modalité d'accès

Impressions d'images numériques

Consultation locale du fonds numérisé

Financement

Convention de prestation de service à titre gratuit avec un cabinet successoral

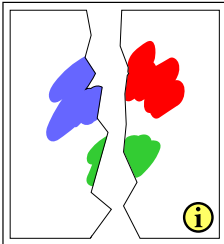
Informations techniques

Modalité de la numérisation : Directe

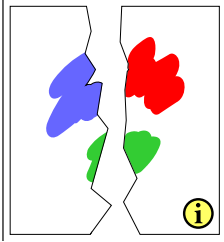
Types de documents numériques : Image fixe (JPEG/JFIF)

Prestataire de numérisation : externe

	Azay-le-Rideau, 1836 (6M)
--	---------------------------



© Archives départementales d'Indre-et-Loire



Chinon, 1876 (6M)

© Archives départementales d'Indre-et-Loire

Recensement de la population : Loir-et-Cher, 1807-1928

Microfilms des listes nominatives de recensement de la population de 1807 à 1928.

➤ **Institution** : Archives départementales de Loir-et-Cher

Sujet : Démographie | Généalogie

Type de document ou d'œuvre : Recensement de population

Période : Époque contemporaine (1789 –20..)

Siècle : 19e siècle | 20e siècle

Couverture géographique : Loir-et-Cher

Langue : français

État du projet

Fonds numérisé

Année de dépôt du projet

2005

Condition de diffusion

Le fonds appartient à l'État

Modalité d'accès

Impressions d'images numériques

Consultation locale du fonds numérisé

Financement

Convention entre le département de Loir-et-Cher et la société Coutot-Roehrig

Informations techniques

Modalité de la numérisation : Indirecte. Microfilm

Types de documents numériques : Texte (image) (JPEG/JFIF, TIFF)

Prestataire de numérisation : externe

Base de données associée

Descriptions documentaires dans les logiciels Thot et Cindoc (selon la norme ISAD/G).

Recensement de la population : Mayenne, 1831-1936

Listes nominatives des recensements communaux de la population du département de la Mayenne, depuis 1831 jusqu'à 1936 (jusqu'à 1901 sur Internet).

Certaines listes (exemple : Laval) sont indexées sur les noms des toponymes (noms de rues, noms de lieux).

- **La collection en ligne**
- **Institution** : Archives départementales de la Mayenne
- **Site(s) internet, cd, dvd** : Site Internet des archives départementales de La Mayenne

Sujet : Démographie | Généalogie

Type de document ou d'œuvre : Recensement de population

Période : Époque contemporaine (1789 –20..)

Siècle : 19e siècle | 20e siècle

Couverture géographique : Mayenne

Langue : français

Nombre d'images :

231 000

État du projet

Fonds numérisé

Condition de diffusion

Libre de droit.

Financement

Collectivité territoriale

Informations techniques

Modalité de la numérisation : Directe

Types de documents numériques : Image fixe (JPEG/JFIF)

Prestataire de numérisation : externe

Protection numérique : aucune

Base de données associée

Listes alphabétiques de toponymes (noms de rues, noms de lieux) associées à certaines listes de recensement de la population.



Recensement de la population : Meuse (1836-1975)

Recensement de la population du département de la Meuse de 1836 à 1975.

➤ **Institution** : Archives départementales de la Meuse

Sujet : Démographie | Généalogie

Type de document ou d'œuvre : Recensement de population

Période : Époque contemporaine (1789 –20..)

Siècle : 19e siècle | 20e siècle

Couverture géographique : Lorraine | Meuse

Langue : français

Nombre d'images :

63583

État du projet

Fonds numérisé

Année de fin du projet

2007

Modalité d'accès

Consultation locale du fonds numérisé

Financement

Convention Coutot-Roehrig

Informations techniques

Modalité de la numérisation : Directe

Types de documents numériques : Image fixe (JPEG/JFIF)

Prestataire de numérisation : externe

Recensement de la population : Nièvre, 1820-1975

Il s'agit des recensements de populations (cotes 6 M et 192 W), numérisés en 2008-2011

- **Institution** : Archives départementales de la Nièvre
- **Site(s) internet, cd, dvd** : Site Internet des Archives départementales de la Nièvre

Sujet : Démographie | Généalogie

Type de document ou d'œuvre : Recensement de population

Période : Époque contemporaine (1789 –20..)

Siècle : 19e siècle | 20e siècle

Couverture géographique : Bourgogne | Nièvre

Langue : français

État du projet

Fonds numérisé

Année de dépôt du projet

2008

Année de fin du projet

2008

Modalité d'accès

Consultation locale du fonds numérisé

Financement

Convention Coutot-Roehrig

Informations techniques

Modalité de la numérisation : Directe

Types de documents numériques : Image fixe (JPEG/JFIF)

Prestataire de numérisation : externe

Recensement de la population : Nord, 1906

Listes nominatives du recensement de la population de 1906 , toutes communes du Nord sauf Lille.

- **La collection en ligne**
- **Institution** : Archives départementales du Nord
- **Site(s) internet, cd, dvd** : Site Internet des Archives départementales du Nord

Sujet : Démographie | Généalogie

Type de document ou d'œuvre : Recensement de population

Période : Époque contemporaine (1789 –20..)

Siècle : 18e siècle | 20e siècle

Couverture géographique : Nord

Langue : français

État du projet

Fonds numérisé

Année de dépôt du projet

2006

Année de fin du projet

2006

Condition de diffusion

Le fonds appartient à l'État

Modalité d'accès

Copie de fichiers, d'images sur CD

Impressions d'images numériques

Consultation locale du fonds numérisé

Financement

Mécénat

Informations techniques

Modalité de la numérisation : Directe

Types de documents numériques : Texte (image) (JPEG/JFIF)

Prestataire de numérisation : externe

Base de données associée

Base de données des Archives départementales (Clara)

Recensement de la population : Oise, XIXe-XXe siècle

Pour la période 1806-1936, la collection des recensements de population de l'Oise est complète pour toutes les communes de 1831 à 1936. Pour les années 1806, 1820 à 1826, les listes nominatives ne subsistent que pour certaines communes. Les renseignements mentionnés dans ces listes sont nombreux et divers selon les recensements : nom, prénom, âge, année et lieu de naissance, état civil, profession, adresse, nationalité, position dans le ménage. En raison des nombreuses destructions des registres d'état civil dues aux guerres dans les deux arrondissements de Senlis et de Compiègne, ces documents constituent une source irremplaçable de l'histoire des familles et de l'histoire des communes.

- **La collection en ligne**
- **Institution** : Archives départementales de l'Oise
- **Site(s) internet, cd, dvd** : Site Internet des Archives départementales de l'Oise

Sujet : Démographie | Généalogie

Type de document ou d'œuvre : Recensement de population

Période : Époque contemporaine (1789 –20..)

Siècle : 19e siècle | 20e siècle

Couverture géographique : Picardie | Oise

État du projet

Fonds numérisé

Année de dépôt du projet

1999

Année de fin du projet

2003

Financement

Plan de numérisation du ministère de la culture (en : 1999)

Informations techniques

Modalité de la numérisation : Indirecte. Microfilm

Types de documents numériques : Image fixe

Prestataire de numérisation : externe

Recensement de la population : Pas-de-Calais, 1815-1954

Listes quinquennales de la population par commune 1815-1954.

➤ **Institution** : Archives départementales du Pas-de-Calais

Sujet : Démographie | Economie | Généalogie | Histoire locale

Type de document ou d'œuvre : Recensement de population

Période : Époque contemporaine (1789 –20..)

Siècle : 19e siècle | 20e siècle

Couverture géographique : Pas-de-Calais

Langue : français

État du projet

Fonds numérisé

Condition de diffusion

Le fonds appartient à l'État

Modalité d'accès

Consultation locale du fonds numérisé

Financement

Partenariat avec la société Coutot-Roehrig

Informations techniques

Modalité de la numérisation : Directe. Microfilm

Types de documents numériques : Texte (image) (JPEG/JFIF)

Prestataire de numérisation : externe

Base de données associée

Instrument de recherche dactylographié (classement par ordre alphabétique des communes).



Recensement de la population : Pau (Pyrénées-Atlantiques), 1790-1954

Ce fonds porte sur des dossiers de recensement et de mouvement de population des communes de la Communauté d'agglomération Pau-Pyrénées de 1790 à 1954. Il s'agit de registres de listes nominatives pour la ville de Pau et de listes et états nominatifs de recensement et de statistiques (sous-série 1F) ainsi que quelques documents disparates pour les autres communes.

➤ **Institution** : Archives communautaires Pau-Pyrénées

Sujet : Démographie | Généalogie

Type de document ou d'œuvre : Recensement de population

Période : Époque contemporaine (1789 –20..)

Siècle : 18e siècle | 19e siècle | 20e siècle

Couverture géographique : Aquitaine | Pyrénées-Atlantiques

Langue : français

État du projet

Fonds en cours de numérisation

Année de dépôt du projet

2007

Année de fin du projet

2007

Financement

Plan de numérisation du ministère de la culture (en : 2007)

Informations techniques

Types de documents numériques : Image fixe (JPEG/JFIF, TIFF)